

Secretaria de Meio Ambiente e Desenvolvimento Sustentável - SEMAD
Centro de Informações Meteorológicas e Hidrológicas do Estado de Goiás - CIMEHGO
Sala de Situação de Monitoramento de Riscos e Desastres Naturais

Boletim nº: 0157

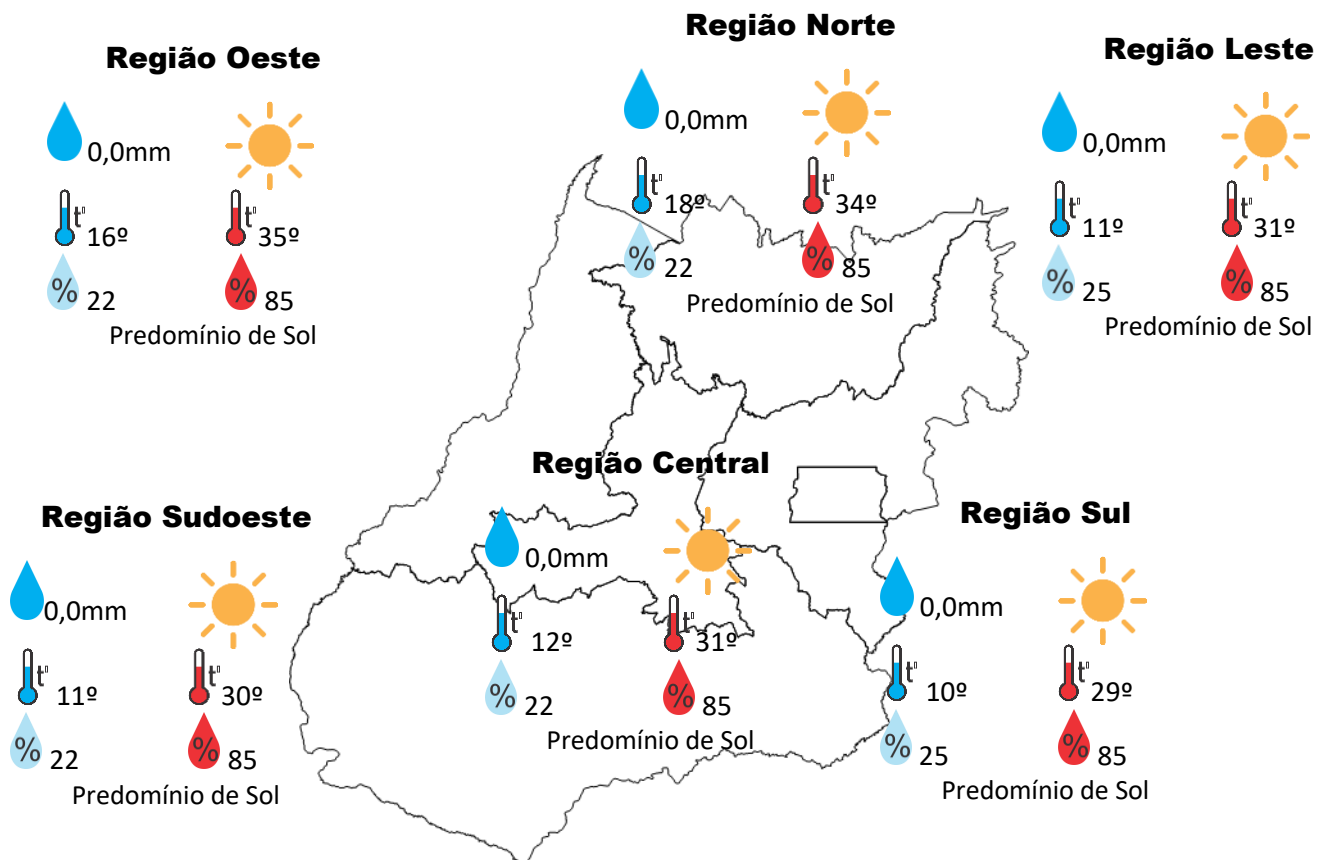
Elaborado na data: **02/07/2023**

Previsão para data: **03/07/2023**

Informações do Tempo para o Estado

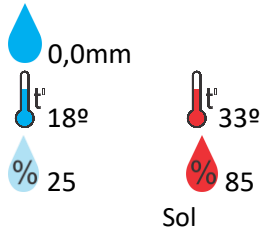
Segunda-feira, sem grandes alterações nas condições do tempo que segue estável e com predomínio de sol em todas as regiões do Estado de Goiás, na parte centro sul do Estado teremos temperaturas mínimas mais baixas pela manhã. No período da tarde queda na umidade relativa do ar, onde já estamos em estado de **Atenção**.

Capital: Predomínio de sol, com temperatura máxima podendo chegar aos 30°C e umidade relativa do ar variando entre 22% a 85%, o nascer do sol será às 06:46hs e o pôr do sol às 17:55hs.

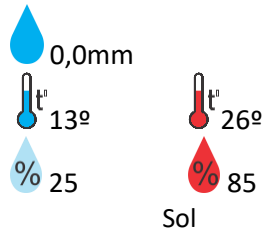


Previsão para alguns municípios:

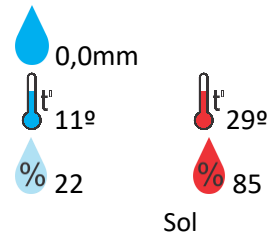
Porangatu



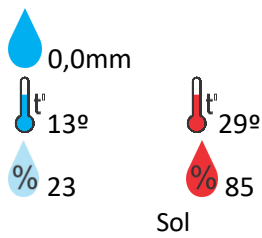
Catalão



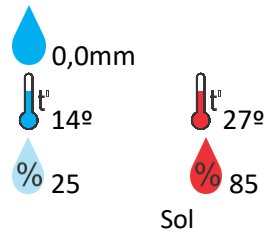
Jataí



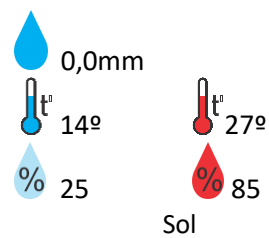
Rio Verde



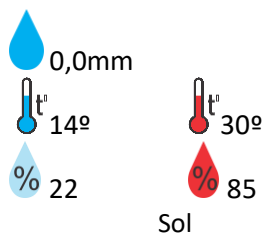
Luziânia



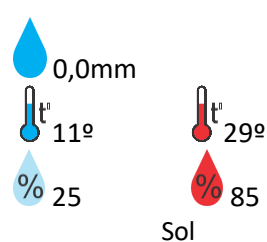
Anápolis



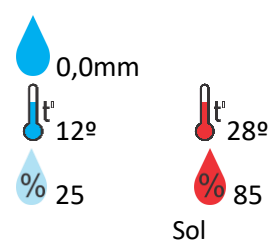
Goiânia



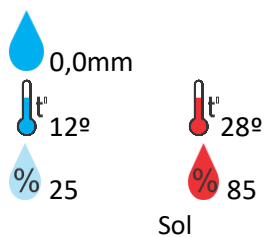
Itumbiara



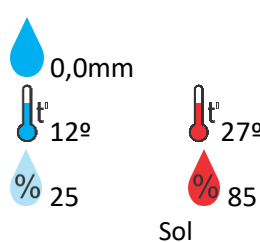
Ouvidor



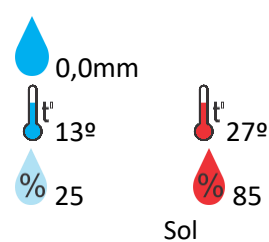
Goiandira



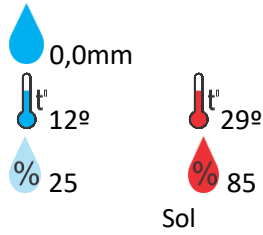
Três Ranchos



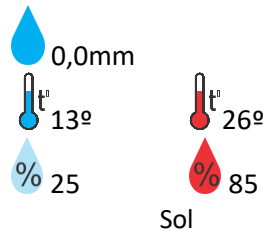
Cumari



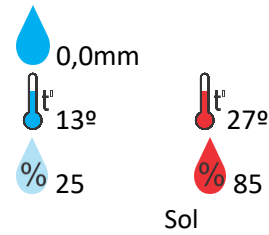
Ipameri



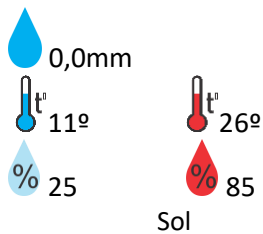
Nova Aurora



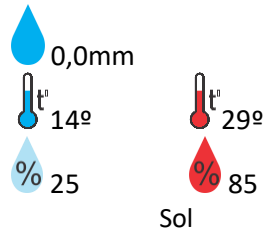
Formosa



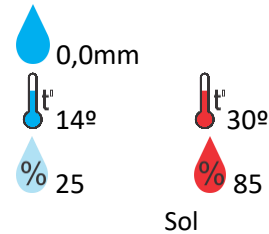
Cristalina



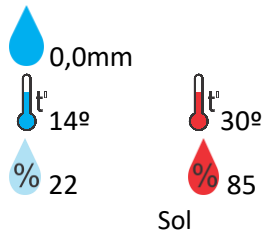
Santa Helena



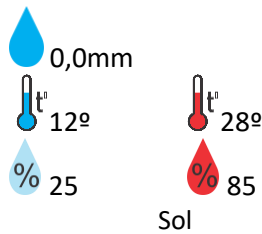
Ceres



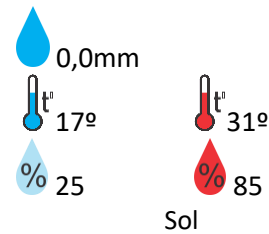
Goianésia



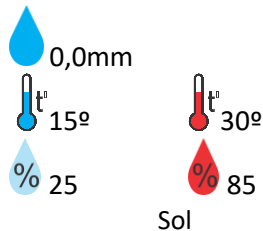
Davinópolis



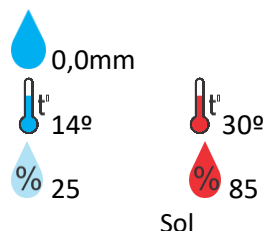
Rubiataba



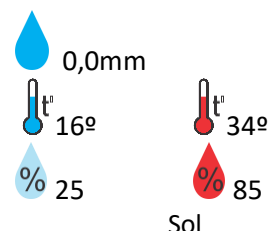
Flores de Goiás



Iporá

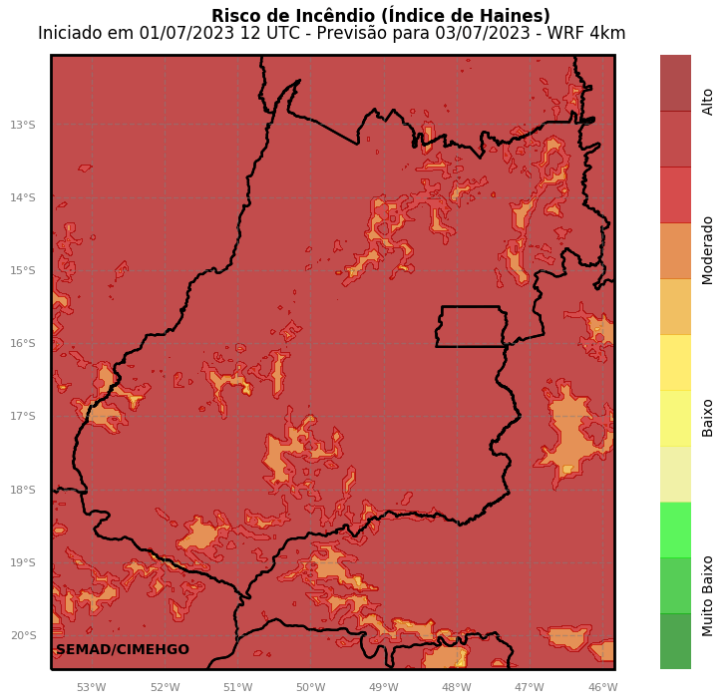


Aruanã

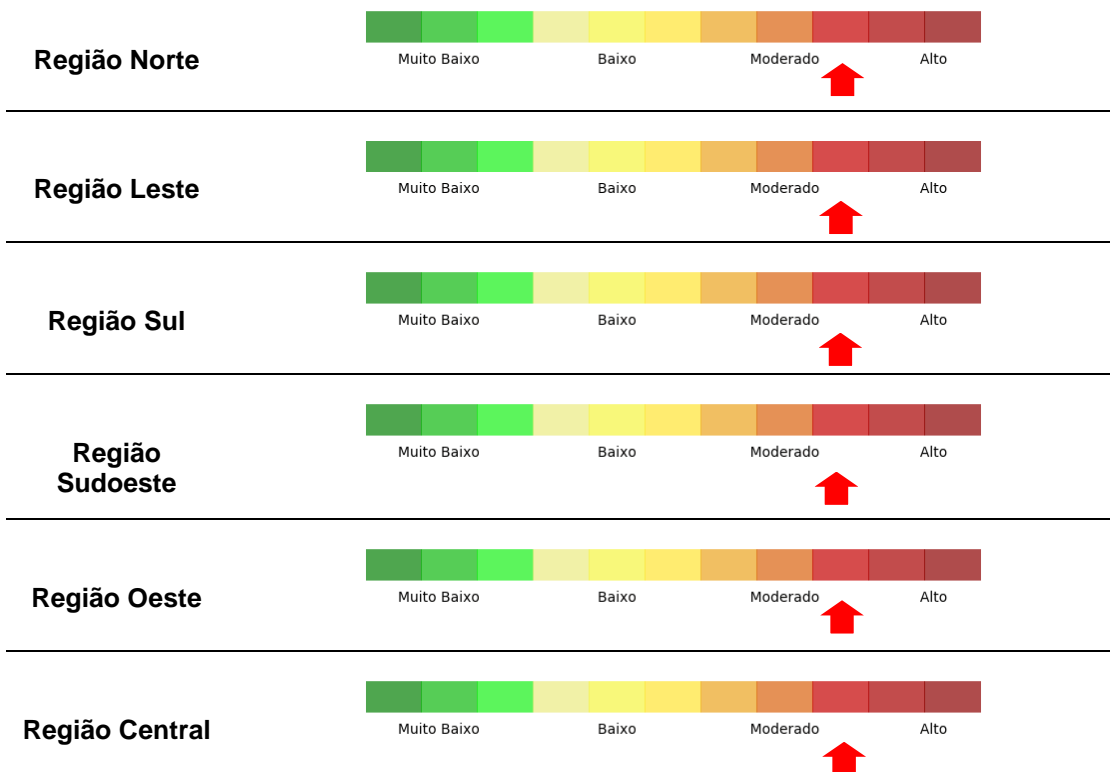


OBS: As informações contidas nesse boletim do tempo levam em consideração dados das variáveis meteorológicas previstas por modelos meteorológicos e análise de imagens de satélite do dia 02/07/2023 às 13:00 horas

Prognóstico de Risco de Incêndio para o Estado de Goiás no dia 03/07/2023



Informações por Intensidade de Risco de Incêndio para as Regiões do Estado



O objetivo das informações descritas acima é demonstrar as regiões mais críticas e favoráveis ao desenvolvimento de queimadas, associadas aos fatores climáticos. Lembrando que neste período, a maioria das queimadas são provocadas, e que necessitamos de uma consciência ambiental, a fim de não propagar as queimadas, esta prática danosa para a cidade e para o campo.

Prognóstico Climático para o mês de julho de 2023 para o Estado de Goiás

O prognóstico climático para mês de julho aponta que teremos o predomínio da massa de ar seco sobre o Brasil Central, sendo que para o Estado de Goiás para os próximos 15 dias não temos prognóstico para ocorrência de precipitação (figura 1), as temperaturas mínimas nestes primeiros 13 dias ainda pela manhã serão mais baixas (figura 2), a umidade relativa do ar tem a tendência de queda e poderemos entrar em estado de **Alerta** com índices abaixo dos 20%, climatologicamente a probabilidade de chuva para este mês de julho é baixa (figura 3), o risco de incêndio aumenta muito neste período.

Precipitação Acumulada em 15 dias (mm)

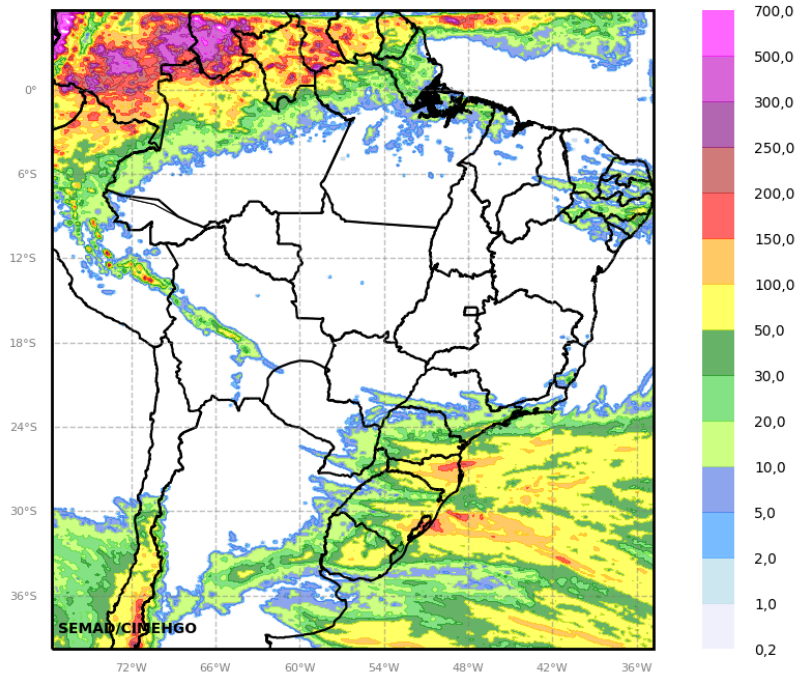


Figura 1

Temperatura mínima diária do ar a 2m (°C)

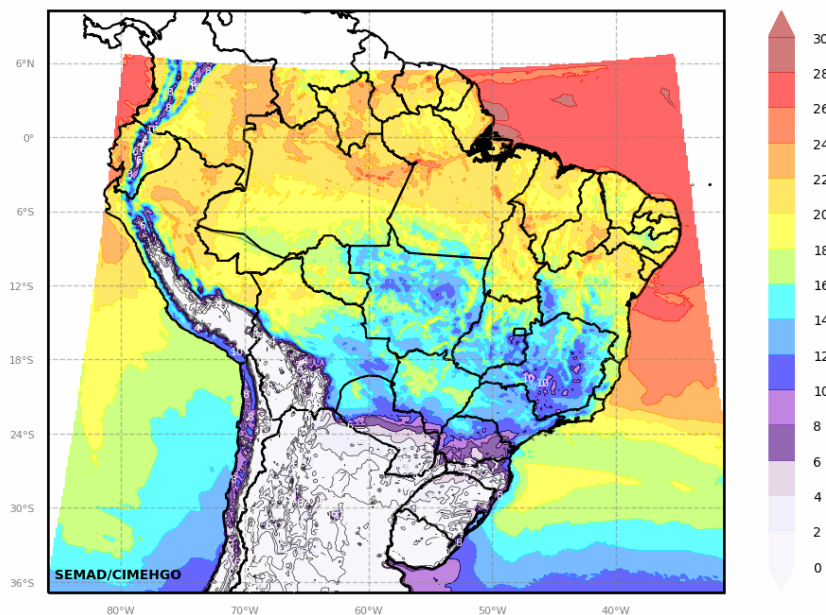


Figura 2

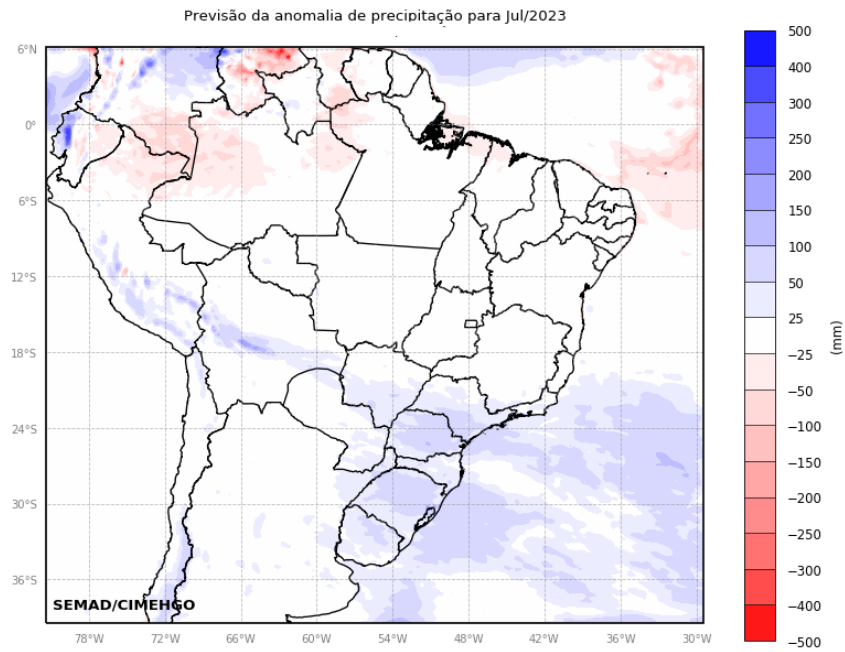


Figura 3